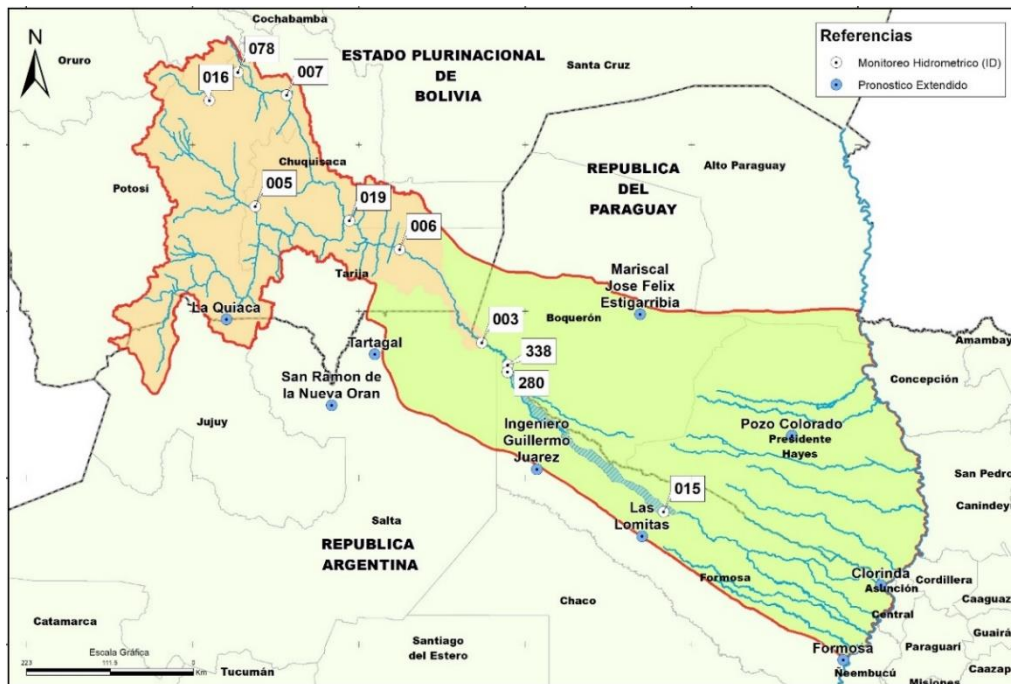


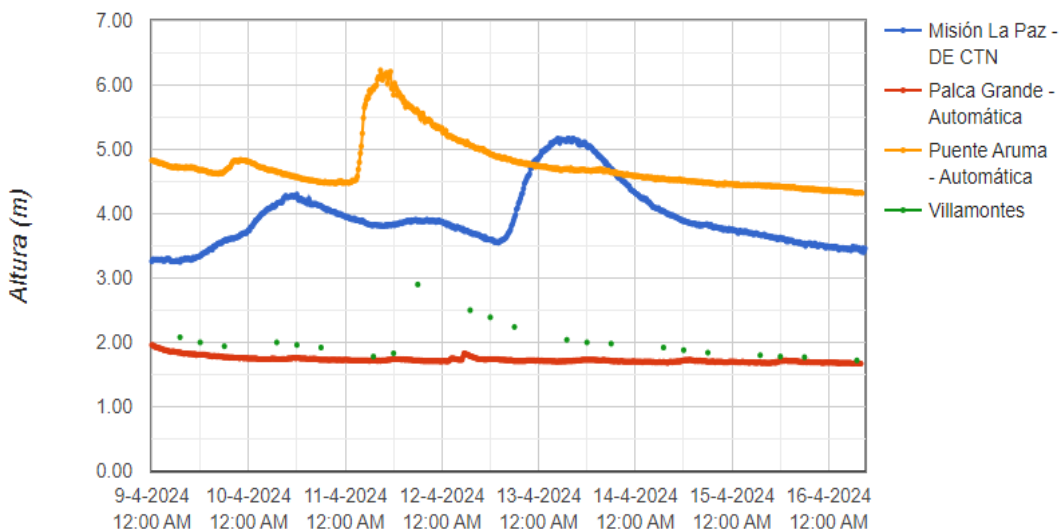
+REPORTE - 16/4/2024

Desde la Dirección Ejecutiva nos encontramos desarrollando nuevos canales de difusión de información. Si usted posee una cuenta en la aplicación Telegram y desea recibir estos reportes en esa aplicación debe buscar al usuario [@pilcomayo_novedades_bot](https://t.me/pilcomayo_novedades_bot) y enviar un mensaje "Hola". De esa manera quedará automáticamente registrado como destinatario de reportes diarios.



NIVELES DE RIOS

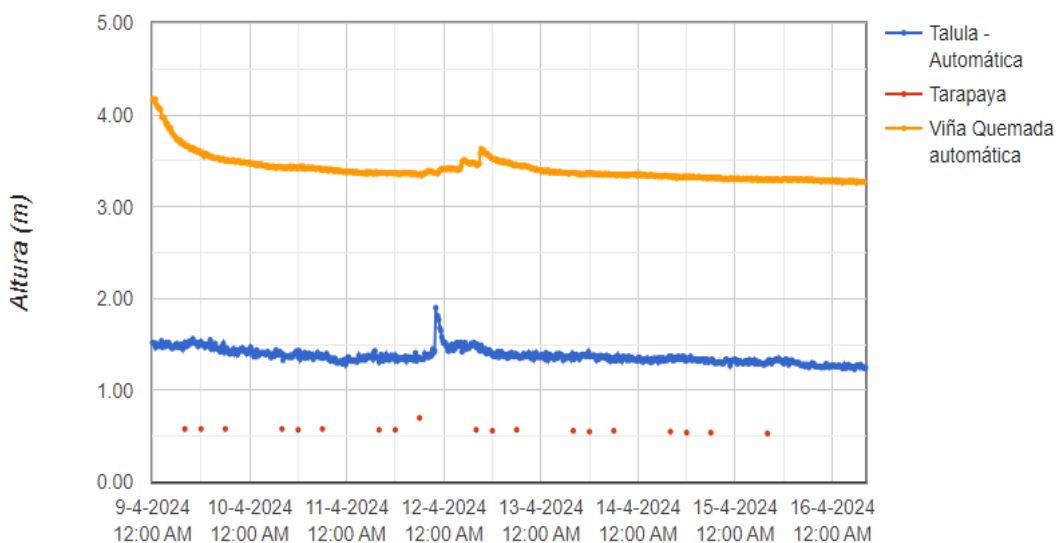
Estaciones Telemétricas CTN



Descripción	Estación	ID	Fecha	Hora	Nivel (m)
Río Tumusla	Palca Grande	005	16/04/2024	7:00	1.67
Río Pilcomayo	Puente Aruma	019	16/04/2024	7:00	4.32
Río Pilcomayo	Villamontes (*)	006	16/04/2024	7:00	1.72
Río Pilcomayo	Misión la Paz – Pozo Hondo	003	16/04/2024	7:00	3.43

Referencias:

(*) Estación Villa Montes: Interrupciones en el envío de información por fallas en el servicio de telecomunicaciones



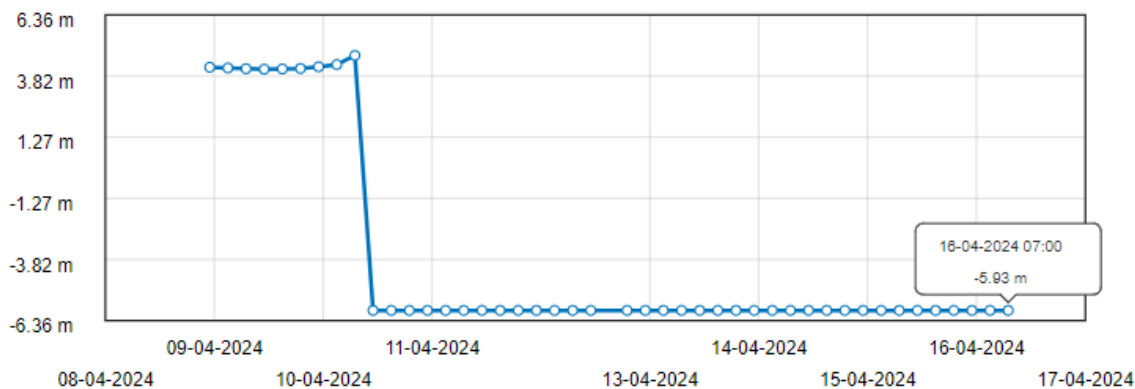
Descripción	Estación	ID	Fecha	Hora	Nivel (m)
Río Tarapaya	Tarapaya (**)	016	15/04/2024	8:00	0.53
Río Pilcomayo	Talula	078	16/04/2024	7:00	1.25
Río Pilcomayo	Viña Quemada	007	16/04/2024	7:00	3.27

Referencias:

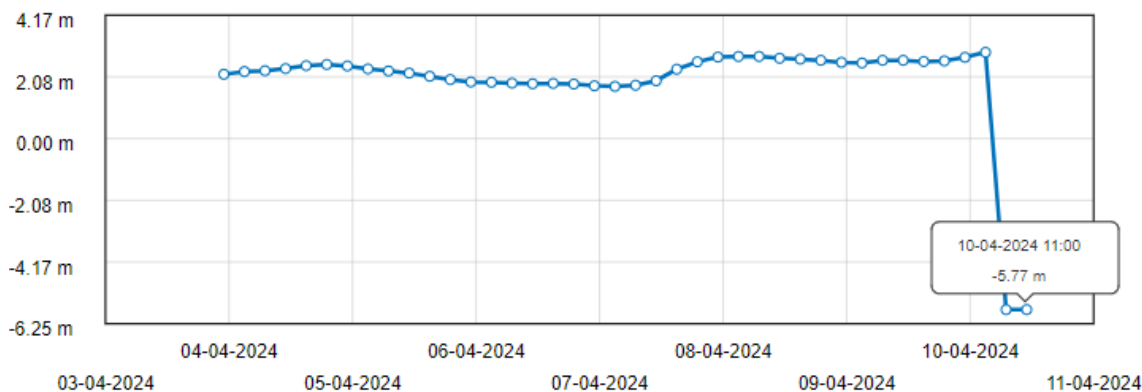
(**) Estación Tarapaya: Interrupciones en el envío de información por fallas en el servicio de telecomunicaciones

Estaciones Telemétricas Red Hidrológica Nacional – República Argentina

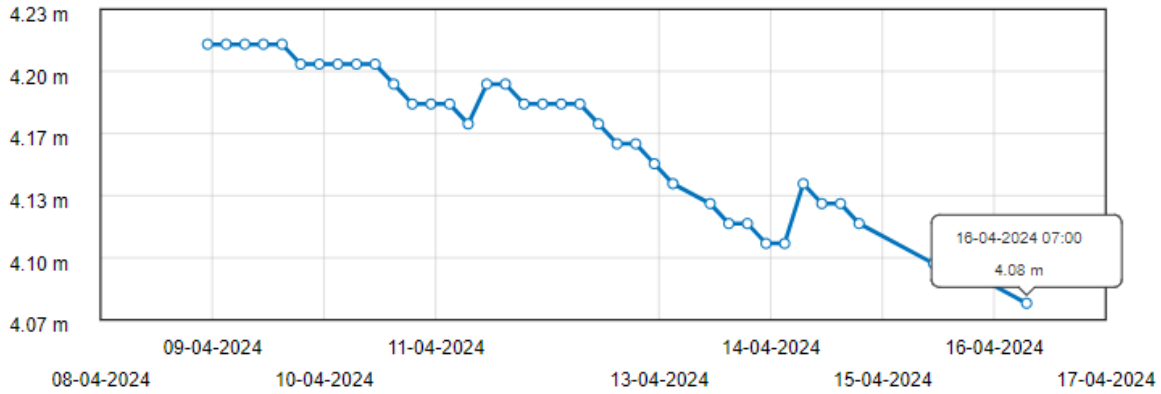
El Raúl



Puesto Jerez



Bañado la Estrella – RP 28

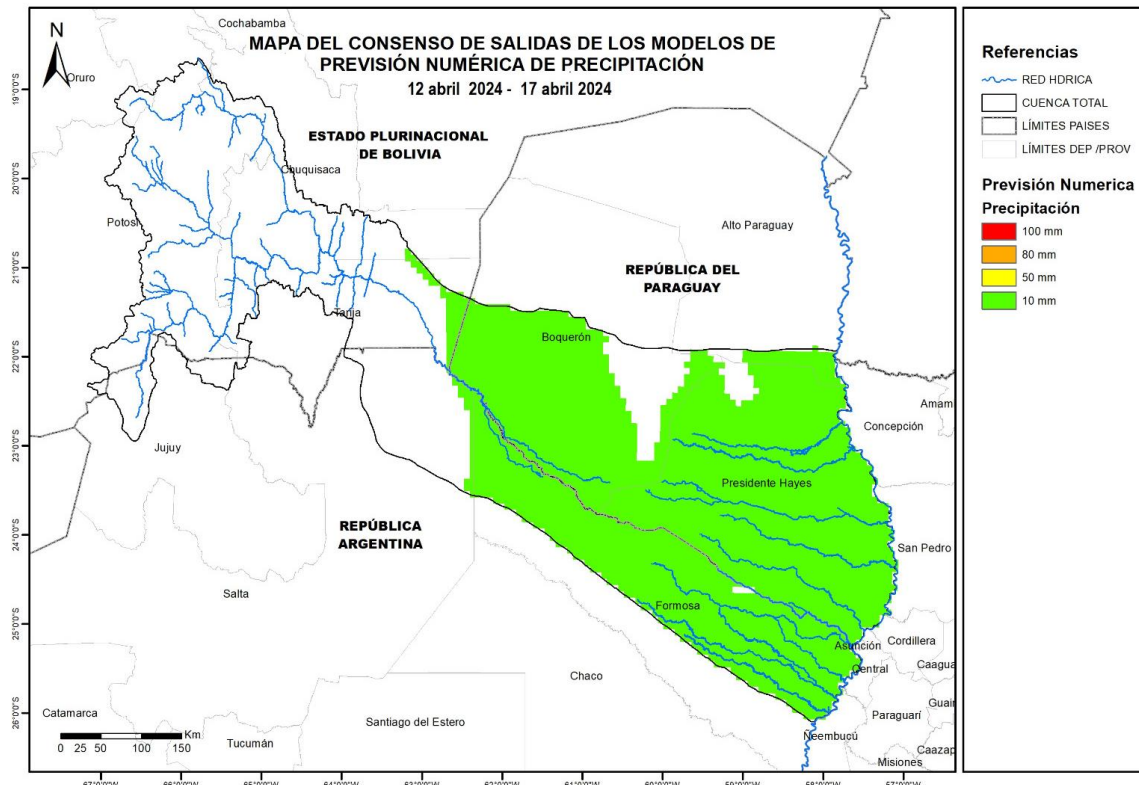


Descripción	Estación	ID	Fecha	Hora	Nivel (m)
Río Pilcomayo	El Raúl (***)	338	16/04/2024	3:00	-5.93
Río Pilcomayo	Puesto Jerez (***)	280	10/04/2024	12:00	-5.77
Bañado La Estrella	Ruta Provincial N°28 – RP 28	015	16/04/2024	7:00	4.08

Referencias:

(***) Estaciones El Raul y Puesto Jerez: Aparente falla en el registro de niveles.

MAPA DEL CONSENSO DE SALIDAS DE LOS MODELOS DE PREVISIÓN NUMÉRICA DE PRECIPITACIÓN



Referencias:

El Mapa de Consenso de Productos de Modelos de Previsión Numérica de precipitación es un producto generado por el Instituto Nacional del Agua (INA). Se encuentra disponible en el Sistema de Manejo de datos y productos del Alerta Hidrológico de la Cuenca del Plata (GFS-SMN, Argentina y COSMO-INMET, Brasil).

PRONÓSTICO DEL TIEMPO

Departamento de Potosí – Bolivia 16/4/2024



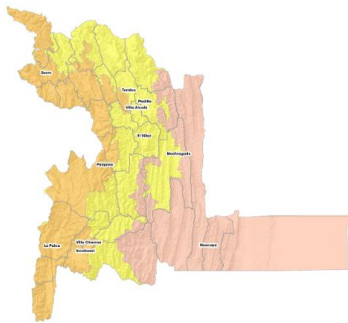
Valles

Se prevé, cielo despejado durante el día, poco nublado por la noche, la humedad relativa variará entre 30% y 50%, vientos CALMOS por la mañana, débiles de dirección NOROESTE por la tarde con una velocidad entre 10 y 20Km/h., poco cambio de temperaturas.

Altiplano

Se prevé, heladas por la madrugada, cielo despejado, la humedad relativa variará entre 30% y 50%, vientos CALMOS por la mañana, débiles de dirección NOROESTE por la tarde con una velocidad entre 10 y 20Km/h., poco cambio de temperaturas.

Departamento de Chuquisaca – Bolivia 16/4/2024



Subandino

Se prevé, cielo despejado durante el día, poco nublado por la noche, la humedad relativa variará entre 40% y 60%, vientos CALMOS por la mañana, débiles de dirección NORESTE por la tarde con una velocidad entre 10 y 20Km/h., poco cambio de temperaturas.

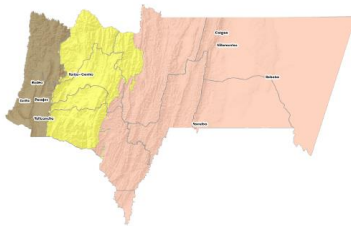
Valles

Se prevé, cielo poco nublado, la humedad relativa variará entre 30% y 50%, vientos CALMOS por la mañana, débiles de dirección NORESTE por la tarde con una velocidad entre 10 y 20Km/h., poco cambio de temperaturas.

Chaco

Se prevé, cielo nublado con lluvias dispersas por la mañana, la humedad relativa variará entre 60% y 80%, vientos CALMOS por la mañana, débiles de dirección SUDESTE por la tarde con una velocidad entre 10 y 20Km/h., poco cambio de temperaturas.

Departamento de Tarija – Bolivia 16/4/2024



Altiplano

Se prevé, cielo despejado durante el día, poco nublado por la noche, la humedad relativa variará entre 30% y 50%, vientos CALMOS por la mañana, débiles de dirección NORESTE por la tarde con una velocidad entre 10 y 20Km/h., poco cambio de temperaturas.

Valles

Se prevé, cielo despejado durante el día, poco nublado por la noche, la humedad relativa variará entre 40% y 60%, vientos CALMOS por la mañana, débiles de dirección SUDESTE por la tarde con una velocidad entre 10 y 20Km/h., poco cambio de temperaturas.

Chaco

Se prevé, cielo poco nublado, la humedad relativa variará entre 30% y 60%, vientos CALMOS por la mañana, débiles de dirección SUDESTE por la tarde con una velocidad entre 10 y 20Km/h., poco cambio de temperaturas.

La Quiaca - Jujuy – Argentina

	Lunes 15				Martes 16				Miércoles 17		Jueves 18		Viernes 19		Sábado 20		Domingo 21		
	Temp. Máx 20° Temp. Mín 5°				Temp. Máx 20° Temp. Mín 1°				Máx 21° Mín 2°	Máx 21° Mín 3°	Máx 23° Mín 4°	Máx 21° Mín 7°	Máx 22° Mín 7°	Máx 22° Mín 7°	Máx 22° Mín 7°	Máx 22° Mín 7°	Máx 22° Mín 7°	Máx 22° Mín 7°	
	M	M	T	N	M	M	T	N	M/M	T/N	M/M	T/N	M/M	T/N	M/M	T/N	M/M	T/N	
Prob. Precipitación	0%	0%	0%	0%	0%	0%	0%	0%	0%	0%	0%	0%	0%	0%	0%	0%	0%	0%	0%
Temperatura (°C)	7	20	6	6	1	5	20	10	2	21	3	21	4	23	7	21	7	22	22
Viento (km/h)	42-50	51-59	32-41	32-41	23-31	0-2	7-12	13-22	0-2	13-22	0-2	7-12	0-2	7-12	7-12	7-12	7-12	13-22	13-22
Dirección Predominante	↘	→	→	→	↘	↗	←	↙	↗	↘	↗	←	↗	↘	↓	↙	↓	↙	↙
Ráfagas (km/h)	60-69	70-78	51-59	51-59	-	-	-	-	-	-	-	-	-	-	-	-	-	-	-



San Ramón de la Nueva Orán - Salta – Argentina

	Lunes 15			Martes 16			Miércoles 17		Jueves 18		Viernes 19		Sábado 20		Domingo 21	
	M	M	T	M	M	T	M/M	T/N	M/M	T/N	M/M	T/N	M/M	T/N	M/M	T/N
Temp. Máx 21° Temp. Min 13°							Máx 29° Min 16°		Máx 27° Min 17°		Máx 27° Min 17°		Máx 33° Min 23°		Máx 34° Min 24°	
Prob. Precipitación	0-10%	0-10%	0-10%	0-10%	0%	0%	0%	0%	0%	0%	0%	0%	0%	0-10%	0-10%	0-10%
Temperatura (°C)	14	21	17	13	16	25	16	29	17	27	17	27	23	33	24	34
Viento (km/h)	13-22	7-12	0-2	7-12	0-2	7-12	0-2	7-12	0-2	7-12	0-2	7-12	0-2	7-12	0-2	7-12
Dirección Predominante	↗	↖	↗	↗	↗	↖	↗	↖	↗	↖	↗	↖	↗	↘	↗	↖
Ráfagas (km/h)	-	-	-	-	-	-	-	-	-	-	-	-	-	-	-	-

Tartagal - Salta - Argentina

	Lunes 15			Martes 16			Miércoles 17		Jueves 18		Viernes 19		Sábado 20		Domingo 21	
	M	M	T	M	M	T	M/M	T/N	M/M	T/N	M/M	T/N	M/M	T/N	M/M	T/N
Temp. Máx 21° Temp. Min 13°							Máx 29° Min 16°		Máx 27° Min 17°		Máx 27° Min 17°		Máx 33° Min 23°		Máx 34° Min 24°	
Prob. Precipitación	0-10%	0-10%	0-10%	0-10%	0%	0%	0%	0%	0%	0%	0%	0%	0%	0-10%	0-10%	0-10%
Temperatura (°C)	14	21	17	13	16	25	16	29	17	27	17	27	23	33	24	34
Viento (km/h)	13-22	7-12	0-2	7-12	0-2	7-12	0-2	7-12	0-2	7-12	0-2	7-12	0-2	7-12	0-2	7-12
Dirección Predominante	↗	↖	↗	↗	↗	↖	↗	↖	↗	↖	↗	↖	↗	↘	↗	↖
Ráfagas (km/h)	-	-	-	-	-	-	-	-	-	-	-	-	-	-	-	-

Ingeniero Guillermo Juárez - Formosa - Argentina

	Lunes 15			Martes 16			Miércoles 17		Jueves 18		Viernes 19		Sábado 20		Domingo 21	
	M	M	T	M	M	T	M/M	T/N	M/M	T/N	M/M	T/N	M/M	T/N	M/M	T/N
Temp. Máx 23° Temp. Min 14°							Máx 29° Min 16°		Máx 27° Min 17°		Máx 27° Min 17°		Máx 33° Min 23°		Máx 34° Min 26°	
Prob. Precipitación	10-40%	0-10%	0-10%	0-10%	0-10%	0%	0%	0%	0%	0%	0%	0%	0%	0-10%	0-10%	0-10%
Temperatura (°C)	17	23	15	16	15	27	16	29	17	27	17	27	24	33	26	34
Viento (km/h)	13-22	0-2	7-12	7-12	7-12	13-22	7-12	7-12	7-12	7-12	13-22	7-12	13-22	13-22	7-12	23-31
Dirección Predominante	↗	↗	↗	↗	↗	↖	↖	↖	↖	↖	↖	↘	↖	↘	↖	↘
Ráfagas (km/h)	-	-	-	-	-	-	-	-	-	-	-	-	-	-	-	42-50

Las Lomitas - Formosa – Argentina

	Lunes 15			Martes 16			Miércoles 17		Jueves 18		Viernes 19		Sábado 20		Domingo 21	
	M	M	T	M	M	T	M/M	T/N	M/M	T/N	M/M	T/N	M/M	T/N	M/M	T/N
Temp. Máx 27° Temp. Min 15°							Máx 25° Min 16°		Máx 26° Min 17°		Máx 27° Min 17°		Máx 33° Min 23°		Máx 35° Min 26°	
Prob. Precipitación	40-70%	10-40%	10-40%	10-40%	0-10%	0%	0%	0%	0%	0%	0%	0%	0%	0-10%	0-10%	0-10%
Temperatura (°C)	19	24	16	18	17	27	16	27	17	27	17	27	23	33	26	35
Viento (km/h)	13-22	13-22	0-2	7-12	7-12	7-12	7-12	7-12	7-12	7-12	7-12	7-12	7-12	13-22	7-12	23-31
Dirección Predominante	↗	↗	↗	↗	↗	↖	↖	↖	↖	↖	↖	↘	↖	↘	↖	↘
Ráfagas (km/h)	-	-	-	-	-	-	-	-	-	-	-	-	-	-	-	-

Clorinda - Formosa - Argentina

	Lunes 15			Martes 16			Miércoles 17		Jueves 18		Viernes 19		Sábado 20		Domingo 21	
	M	M	T	M	M	T	M/M	T/N	M/M	T/N	M/M	T/N	M/M	T/N	M/M	T/N
Temp. Máx 27° Temp. Min 16°							Máx 25° Min 16°		Máx 26° Min 17°		Máx 27° Min 17°		Máx 33° Min 23°		Máx 33° Min 21°	
Prob. Precipitación	40-70%	40-70%	40-70%	40-70%	10-40%	0%	0%	0%	0%	0%	0%	0%	0%	0%	0-10%	0-10%
Temperatura (°C)	22	27	16	20	17	26	16	25	17	26	17	27	23	33	21	33
Viento (km/h)	13-22	13-22	0-2	7-12	7-12	7-12	7-12	7-12	7-12	7-12	7-12	7-12	7-12	7-12	13-22	7-12
Dirección Predominante	↗	↗	↗	↗	↗	↖	↖	↖	↖	↖	↖	↘	↖	↘	↖	↖
Ráfagas (km/h)	-	-	-	-	-	-	-	-	-	-	-	-	42-50	-	-	-

Formosa - Formosa – Argentina

	Lunes 15			Martes 16			Miércoles 17		Jueves 18		Viernes 19		Sábado 20		Domingo 21	
	M	M	T	M	M	T	M/M	T/N	M/M	T/N	M/M	T/N	M/M	T/N	M/M	T/N
Temp. Máx 27° Temp. Min 16°							Máx 25° Min 16°		Máx 26° Min 17°		Máx 27° Min 17°		Máx 33° Min 23°		Máx 33° Min 21°	
Prob. Precipitación	40-70%	40-70%	40-70%	40-70%	10-40%	0%	0%	0%	0%	0%	0%	0%	0%	0%	0-10%	0-10%
Temperatura (°C)	22	27	16	20	17	26	16	25	17	26	17	27	23	33	21	33
Viento (km/h)	13-22	13-22	0-2	7-12	7-12	7-12	7-12	7-12	7-12	7-12	7-12	7-12	7-12	7-12	13-22	7-12
Dirección Predominante	↗	↗	↗	↗	↗	↖	↖	↖	↖	↖	↖	↘	↖	↘	↖	↖
Ráfagas (km/h)	-	-	-	-	-	-	-	-	-	-	-	-	42-50	-	-	-



Mariscal José Félix Estigarribia – Paraguay



Lunes 15 Abril 2024

Cálido, cielo mayormente nublado, vientos variables, lluvias dispersas con ocasionales tormentas eléctricas.

Mínima **Máxima**
– 25°C



Martes 16 Abril 2024

Cálido, luego fresco por la noche, cielo nublado a parcialmente nublado, vientos variables, luego del sur, lluvias dispersas, luego mejorando.

Mínima **Máxima**
17°C 24°C



Miércoles 17 Abril 2024

Fresco a cálido, cielo parcialmente nublado, vientos del sureste.

Mínima **Máxima**
17°C 27°C

Pozo Colorado – Paraguay



Lunes 15 Abril 2024

Cálido, cielo mayormente nublado, vientos variables, lluvias dispersas con ocasionales tormentas eléctricas.

Mínima **Máxima**
– 27°C



Martes 16 Abril 2024

Cálido, luego fresco por la noche, cielo nublado a parcialmente nublado, vientos variables, luego del sur, lluvias dispersas, luego mejorando.

Mínima **Máxima**
17°C 26°C



Miércoles 17 Abril 2024

Fresco a cálido, cielo parcialmente nublado, vientos del sureste.

Mínima **Máxima**
17°C 27°C

Fuentes:

Comisión Trinacional para el Desarrollo de la Cuenca del río Pilcomayo
<https://www.pilcomayo.net/hidrometria/registros>

Servicio Meteorológico Nacional - Argentina
<https://www.smn.gob.ar/pronostico>

Sistema Nacional de Información Hídrica – Argentina
<https://snih.hidricosargentina.gob.ar/Filtros.aspx>

Instituto Nacional del Agua (INA)
<https://www.argentina.gob.ar/ina>

Servicio Nacional de Meteorología e Hidrología – Bolivia
https://www.senamhi.gob.bo/pronostico_regiones

Dirección Nacional de Meteorología e Hidrología - Paraguay
<https://www.meteorologia.gov.py/pronostico/>