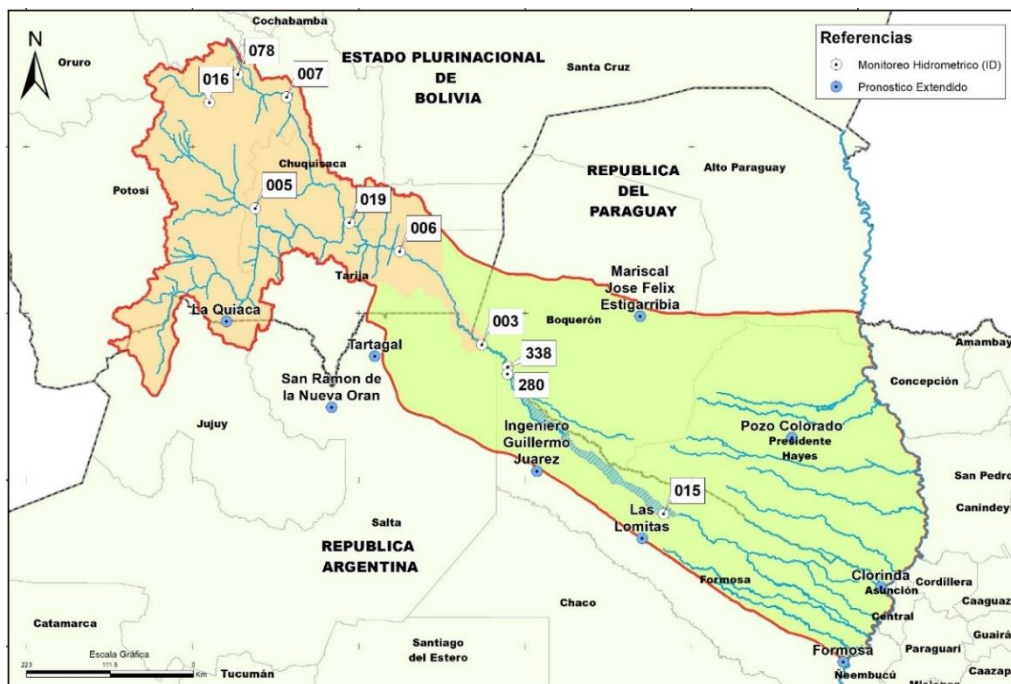


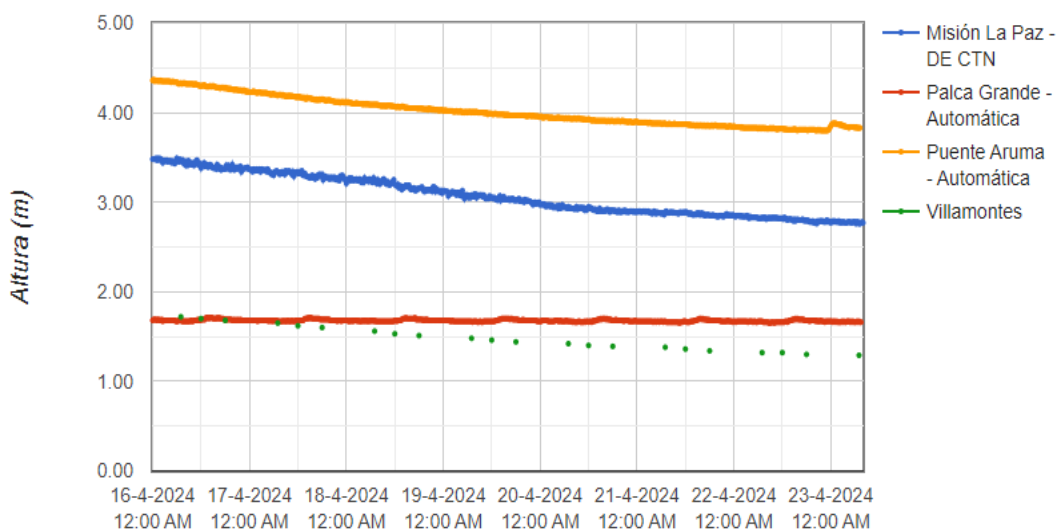
REPORTE - 23/4/2024

Desde la Dirección Ejecutiva nos encontramos desarrollando nuevos canales de difusión de información. Si usted posee una cuenta en la aplicación Telegram y desea recibir estos reportes en esa aplicación debe buscar al usuario [@pilcomayo_novedades_bot](https://t.me/pilcomayo_novedades_bot) y enviar un mensaje "Hola". De esa manera quedará automáticamente registrado como destinatario de reportes diarios.



NIVELES DE RIOS

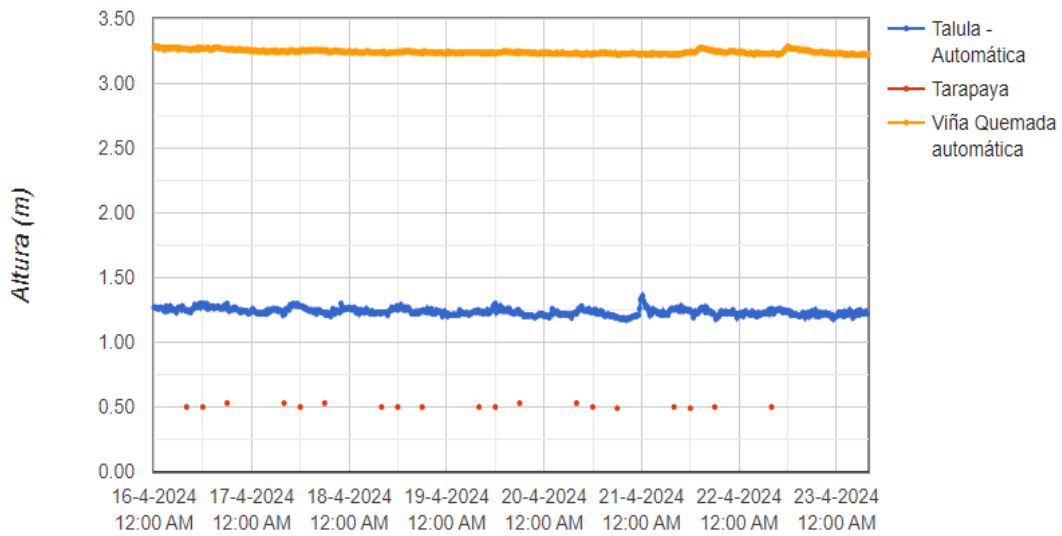
Estaciones Telemétricas CTN



Descripción	Estación	ID	Fecha	Hora	Nivel (m)
Río Tumusla	Palca Grande	005	23/04/2024	7:00	1.66
Río Pilcomayo	Puente Aruma	019	23/04/2024	7:00	3.83
Río Pilcomayo	Villamontes (*)	006	23/04/2024	7:00	1.29
Río Pilcomayo	Misión la Paz – Pozo Hondo	003	23/04/2024	7:00	2.77

Referencias:

(*) Estación Villa Montes: Interrupciones en el envío de información por fallas en el servicio de telecomunicaciones



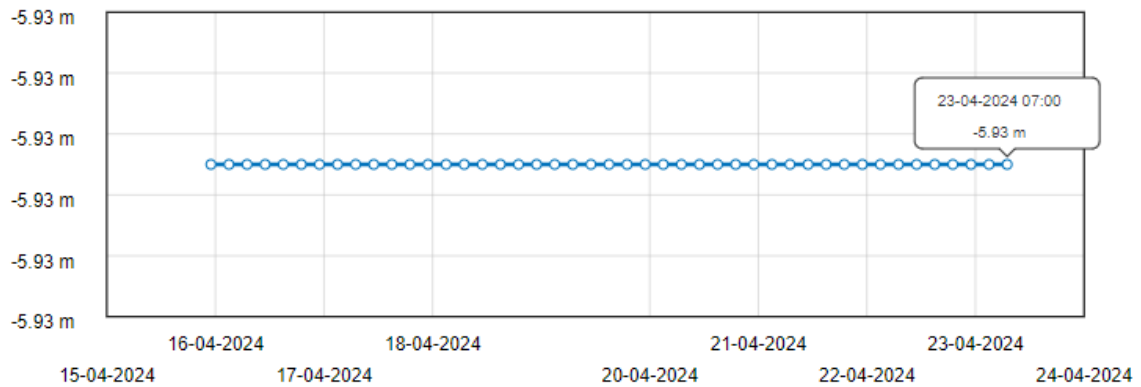
Descripción	Estación	ID	Fecha	Hora	Nivel (m)
Río Tarapaya	Tarapaya (**)	016	22/04/2024	8:00	0.50
Río Pilcomayo	Talula	078	23/04/2024	7:00	1.24
Río Pilcomayo	Viña Quemada	007	23/04/2024	7:00	3.22

Referencias:

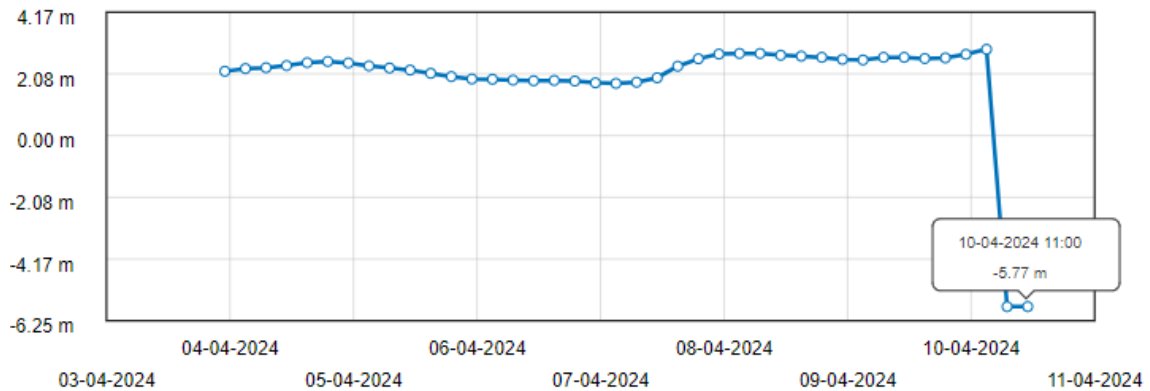
(**) Estación Tarapaya: Interrupciones en el envío de información por fallas en el servicio de telecomunicaciones

Estaciones Telemétricas Red Hidrológica Nacional – República Argentina

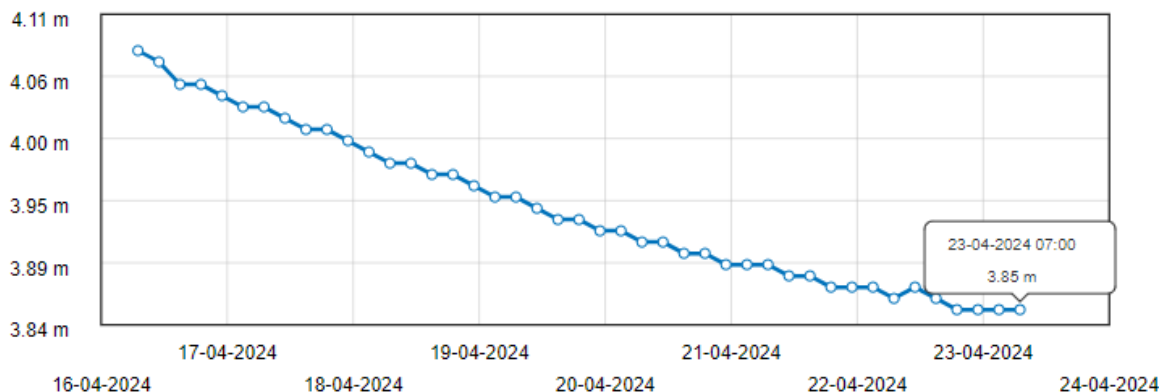
El Raúl



Puesto Jerez



Bañado la Estrella – RP 28

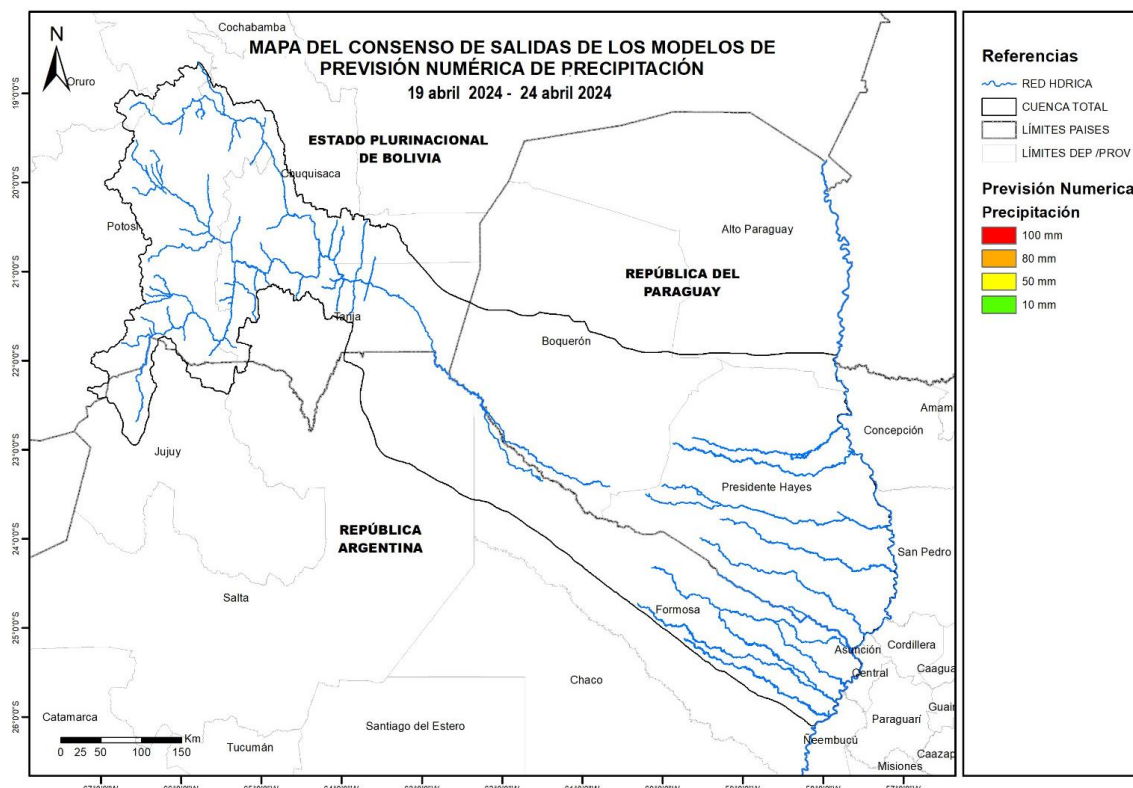


Descripción	Estación	ID	Fecha	Hora	Nivel (m)
Río Pilcomayo	El Raúl (***)	338	23/04/2024	3:00	-5.93
Río Pilcomayo	Puesto Jerez (***)	280	10/04/2024	12:00	-5.77
Bañado La Estrella	Ruta Provincial N°28 – RP 28	015	23/04/2024	7:00	3.85

Referencias:

(***) Estaciones El Raul y Puesto Jerez: Falla en el registro de niveles debido a que las estaciones fueron vandalizadas.

MAPA DEL CONSENSO DE SALIDAS DE LOS MODELOS DE PREVISIÓN NUMÉRICA DE PRECIPITACIÓN



Referencias:

El Mapa de Consenso de Productos de Modelos de Previsión Numérica de precipitación es un producto generado por el Instituto Nacional del Agua (INA). Se encuentra disponible en el Sistema de Manejo de datos y productos del Alerta Hidrológico de la Cuenca del Plata (GFS-SMN, Argentina y COSMO-INMET, Brasil).

PRONÓSTICO DEL TIEMPO

Departamento de Potosí – Bolivia 23/4/2024



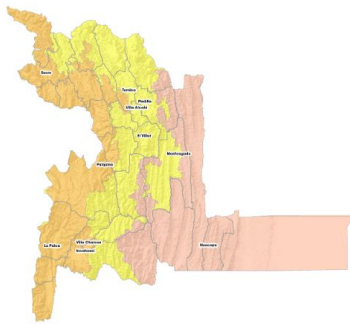
Valles

Se prevé, cielo despejado por la mañana y noche, poco nuboso por la tarde, heladas por la madrugada, la humedad relativa variará entre 30% y 50%, vientos CALMOS por la mañana, débiles de dirección NOROESTE por la tarde con una velocidad entre 10 y 20Km/h., poco cambio de temperaturas.

Altiplano

Se prevé, cielo despejado, heladas por la madrugada, la humedad relativa variará entre 20% y 50%, vientos CALMOS por la mañana, débiles de dirección NOROESTE por la tarde con una velocidad entre 10 y 25Km/h., poco cambio de temperaturas.

Departamento de Chuquisaca – Bolivia 23/4/2024



Subandino

Se prevé, cielo poco nuboso, la humedad relativa variará entre 40% y 60%, vientos CALMOS por la mañana, débiles de dirección NORESTE por la tarde con una velocidad entre 10 y 20Km/h., poco cambio de temperaturas.

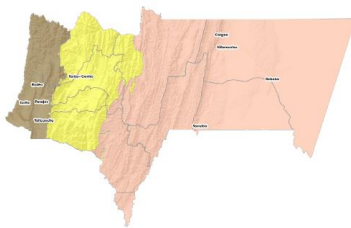
Valles

Se prevé, cielo poco nuboso durante el día, nuboso con lluvias dispersas por la noche, la humedad relativa variará entre 50% y 80%, vientos CALMOS por la mañana, débiles de dirección NORESTE por la tarde con una velocidad entre 10 y 20Km/h., poco cambio de temperaturas.

Chaco

Se prevé, cielo nuboso, la humedad relativa variará entre 40% y 60%, vientos CALMOS por la mañana, débiles de dirección NORESTE por la tarde con una velocidad entre 10 y 20Km/h., poco cambio de temperaturas.

Departamento de Tarija – Bolivia 23/4/2024



Altiplano

Se prevé, cielo poco nuboso por la mañana, nuboso con lluvias dispersas por la noche, la humedad relativa variará entre 50% y 80%, vientos CALMOS por la mañana, débiles de dirección NORESTE por la tarde con una velocidad entre 10 y 20Km/h., poco cambio de temperaturas.

Valles

Se prevé, nuboso con lluvias dispersas y tormentas eléctricas por la noche, la humedad relativa variará entre 60% y 80%, vientos CALMOS por la mañana, débiles de dirección SUDESTE por la tarde con una velocidad entre 10 y 20Km/h., poco cambio de temperaturas.

Chaco

Se prevé, nuboso con lluvias dispersas por la noche, la humedad relativa variará entre 60% y 80%, vientos CALMOS por la mañana, débiles de dirección VARIABLE por la tarde con una velocidad entre 10 y 20Km/h., poco cambio de temperaturas.

La Quiaca - Jujuy – Argentina

	Lunes 22			Martes 23			Miércoles 24		Jueves 25		Viernes 26		Sábado 27		Domingo 28	
	M	T	N	M	T	N	M/M	T/N	M/M	T/N	M/M	T/N	M/M	T/N	M/M	T/N
Temp. Máx 21° Temp. Mín 5°																
Temp. Máx 22° Temp. Mín 6°																
Máx 22° Mín 7°																
Máx 24° Mín 6°																
Máx 24° Mín 5°																
Máx 21° Mín 6°																
Máx 20° Mín 7°																
Prob. Precipitación	0%	0%	0%	0%	0%	0%	0-10%	0%	0%	0%	0%	0%	0%	0%	0%	10-40%
Temperatura (°C)	7	21	17	6	10	22	7	22	6	24	5	24	6	21	7	20
Viento (km/h)	13-22	13-22	7-12	7-12	0-2	13-22	7-12	23-31	13-22	7-12	7-12	13-22	13-22	13-22	13-22	13-22
Dirección Predominante	→	→	↗	↓	↗	→	↓	→	→	→	↓	→	→	↘	↘	↘
Ráfagas (km/h)	-	-	-	-	-	-	-	-	-	-	-	-	-	-	-	-

San Ramón de la Nueva Orán - Salta – Argentina

	Lunes 22			Martes 23			Miércoles 24		Jueves 25		Viernes 26		Sábado 27		Domingo 28	
	M	M	T	M	M	T	M/M	T/N	M/M	T/N	M/M	T/N	M/M	T/N	M/M	T/N
Temp. Máx 32° Temp. Min 22°				Temp. Máx 30° Temp. Min 22°			Máx 30° Min 24°		Máx 28° Min 18°		Máx 28° Min 19°		Máx 35° Min 21°		Máx 32° Min 22°	
Prob. Precipitación	0%	0-10%	0-10%	10-40%	0-10%	0-10%	10-40%	10-40%	0-10%	0%	0%	0%	0%	0%	0%	0-10%
Temperatura (°C)	24	32	30	22	24	30	24	30	18	28	19	28	21	35	22	32
Viento (km/h)	7-12	13-22	7-12	0-2	13-22	13-22	7-12	7-12	7-12	7-12	0-2	13-22	13-22	13-22	13-22	13-22
Dirección Predominante	↑	↖	↑	↖	↖	↖	↖	↖	↖	↖	↖	↓	↑	↑	↑	↑
Ráfagas (km/h)	-	-	-	-	-	-	-	-	-	-	-	-	-	-	-	-

Tartagal - Salta - Argentina

	Lunes 22			Martes 23			Miércoles 24		Jueves 25		Viernes 26		Sábado 27		Domingo 28	
	M	M	T	M	M	T	M/M	T/N	M/M	T/N	M/M	T/N	M/M	T/N	M/M	T/N
Temp. Máx 32° Temp. Min 22°				Temp. Máx 30° Temp. Min 22°			Máx 30° Min 24°		Máx 28° Min 18°		Máx 28° Min 19°		Máx 35° Min 21°		Máx 32° Min 22°	
Prob. Precipitación	0%	0-10%	0-10%	10-40%	0-10%	0-10%	10-40%	10-40%	0-10%	0%	0%	0%	0%	0%	0%	0-10%
Temperatura (°C)	24	32	30	22	24	30	24	30	18	28	19	28	21	35	22	32
Viento (km/h)	7-12	13-22	7-12	0-2	13-22	13-22	7-12	7-12	7-12	7-12	0-2	13-22	13-22	13-22	13-22	13-22
Dirección Predominante	↑	↖	↑	↖	↖	↖	↖	↖	↖	↖	↖	↓	↑	↑	↑	↑
Ráfagas (km/h)	-	-	-	-	-	-	-	-	-	-	-	-	-	-	-	-

Ingeniero Guillermo Juárez - Formosa - Argentina

	Lunes 22			Martes 23			Miércoles 24		Jueves 25		Viernes 26		Sábado 27		Domingo 28	
	M	M	T	M	M	T	M/M	T/N	M/M	T/N	M/M	T/N	M/M	T/N	M/M	T/N
Temp. Máx 33° Temp. Min 24°				Temp. Máx 34° Temp. Min 26°			Máx 30° Min 24°		Máx 30° Min 21°		Máx 31° Min 20°		Máx 35° Min 24°		Máx 32° Min 24°	
Prob. Precipitación	0%	0-10%	0-10%	10-40%	10-40%	10-40%	10-40%	10-40%	0-10%	0%	0%	0%	0%	0%	0%	0-10%
Temperatura (°C)	26	33	31	26	28	34	24	30	21	30	20	31	24	35	24	32
Viento (km/h)	23-31	13-22	13-22	7-12	13-22	13-22	7-12	7-12	13-22	13-22	7-12	13-22	13-22	13-22	13-22	13-22
Dirección Predominante	↓	↖	↖	↖	↖	↖	↖	↖	↓	↓	↓	↓	↑	↑	↑	↑
Ráfagas (km/h)	42-50	-	-	-	-	-	-	-	-	-	-	-	42-50	-	-	-

Las Lomitas - Formosa – Argentina

	Lunes 22			Martes 23			Miércoles 24		Jueves 25		Viernes 26		Sábado 27		Domingo 28	
	M	M	T	M	M	T	M/M	T/N	M/M	T/N	M/M	T/N	M/M	T/N	M/M	T/N
Temp. Máx 34° Temp. Min 24°				Temp. Máx 34° Temp. Min 25°			Máx 30° Min 23°		Máx 31° Min 22°		Máx 31° Min 20°		Máx 35° Min 23°		Máx 32° Min 24°	
Prob. Precipitación	0-10%	10-40%	10-40%	10-40%	10-40%	40-70%	10-40%	10-40%	10-40%	0%	0%	0%	0%	0%	0%	0-10%
Temperatura (°C)	26	34	32	25	27	34	23	30	22	31	20	31	23	35	24	32
Viento (km/h)	23-31	13-22	13-22	7-12	13-22	13-22	7-12	7-12	13-22	13-22	7-12	13-22	13-22	13-22	13-22	13-22
Dirección Predominante	↓	↖	↖	↖	↖	↖	↖	↖	↖	↓	↓	↓	↓	↖	↖	↖
Ráfagas (km/h)	42-50	-	-	-	-	-	-	-	-	-	-	-	42-50	-	-	-

Clorinda - Formosa - Argentina

	Lunes 22			Martes 23			Miércoles 24		Jueves 25		Viernes 26		Sábado 27		Domingo 28	
	M	M	T	M	M	T	M/M	T/N	M/M	T/N	M/M	T/N	M/M	T/N	M/M	T/N
Temp. Máx 33° Temp. Min 21°				Temp. Máx 32° Temp. Min 24°			Máx 30° Min 24°		Máx 31° Min 22°		Máx 30° Min 20°		Máx 35° Min 22°		Máx 32° Min 24°	
Prob. Precipitación	40-70%	40-70%	40-70%	40-70%	40-70%	40-70%	10-40%	10-40%	10-40%	0-10%	0%	0%	0%	0%	0%	0-10%
Temperatura (°C)	23	33	31	24	26	32	24	30	22	31	20	30	22	35	24	32
Viento (km/h)	13-22	13-22	7-12	7-12	13-22	13-22	7-12	7-12	13-22	13-22	7-12	13-22	13-22	13-22	13-22	13-22
Dirección Predominante	↓	↖	↖	↖	↖	↖	↑	↑	↖	↓	↓	↓	↓	↖	↖	↖
Ráfagas (km/h)	-	-	-	-	-	-	-	-	-	-	-	-	-	-	-	-

Formosa - Formosa – Argentina

	Lunes 22			Martes 23			Miércoles 24		Jueves 25		Viernes 26		Sábado 27		Domingo 28	
	M	M	T	M	M	T	M/M	T/N	M/M	T/N	M/M	T/N	M/M	T/N	M/M	T/N
Temp. Máx 33° Temp. Min 21°				Temp. Máx 32° Temp. Min 24°			Máx 30° Min 24°		Máx 31° Min 22°		Máx 30° Min 20°		Máx 35° Min 22°		Máx 32° Min 24°	
Prob. Precipitación	40-70%	40-70%	40-70%	40-70%	40-70%	40-70%	10-40%	10-40%	10-40%	0-10%	0%	0%	0%	0%	0%	0-10%
Temperatura (°C)	23	33	31	24	26	32	24	30	22	31	20	30	22	35	24	32
Viento (km/h)	13-22	13-22	7-12	7-12	13-22	13-22	7-12	7-12	13-22	13-22	7-12	13-22	13-22	13-22	13-22	13-22
Dirección Predominante	↓	↖	↖	↖	↖	↖	↑	↑	↖	↓	↓	↓	↓	↖	↖	↖
Ráfagas (km/h)	-	-	-	-	-	-	-	-	-	-	-	-	-	-	-	-

Mariscal José Félix Estigarribia – Paraguay



Lunes 22 Abril 2024

Caluroso, cielo parcialmente nublado a nublado, vientos moderados del norte, chaparrones.

Mínima	Máxima
-	34°C



Martes 23 Abril 2024

Caluroso, cielo mayormente nublado, vientos moderados del norte, luego variables, chaparrones.

Mínima	Máxima
25°C	34°C



Miércoles 24 Abril 2024

Caluroso, cielo mayormente nublado, vientos variables.

Mínima	Máxima
25°C	34°C

Pozo Colorado – Paraguay



Lunes 22 Abril 2024

Caluroso, cielo parcialmente nublado a nublado, vientos del norte, lluvias dispersas con ocasionales tormentas eléctricas.

Mínima	Máxima
-	35°C



Martes 23 Abril 2024

Caluroso, cielo mayormente nublado, vientos del norte, luego variables, lluvias dispersas con ocasionales tormentas eléctricas.

Mínima	Máxima
24°C	34°C



Miércoles 24 Abril 2024

Caluroso, cielo mayormente nublado, vientos variables, lluvias dispersas con ocasionales tormentas eléctricas, luego mejorando.

Mínima	Máxima
24°C	31°C

Fuentes:

Comisión Trinacional para el Desarrollo de la Cuenca del río Pilcomayo
<https://www.pilcomayo.net/hidrometria/registros>

Servicio Meteorológico Nacional - Argentina
<https://www.smn.gob.ar/pronostico>

Sistema Nacional de Información Hídrica – Argentina
<https://snih.hidricosargentina.gob.ar/Filtros.aspx>

Instituto Nacional del Agua (INA)
<https://www.argentina.gob.ar/ina>

Servicio Nacional de Meteorología e Hidrología – Bolivia
https://www.senamhi.gob.bo/pronostico_regiones

Dirección Nacional de Meteorología e Hidrología - Paraguay
<https://www.meteorologia.gov.py/pronostico/>