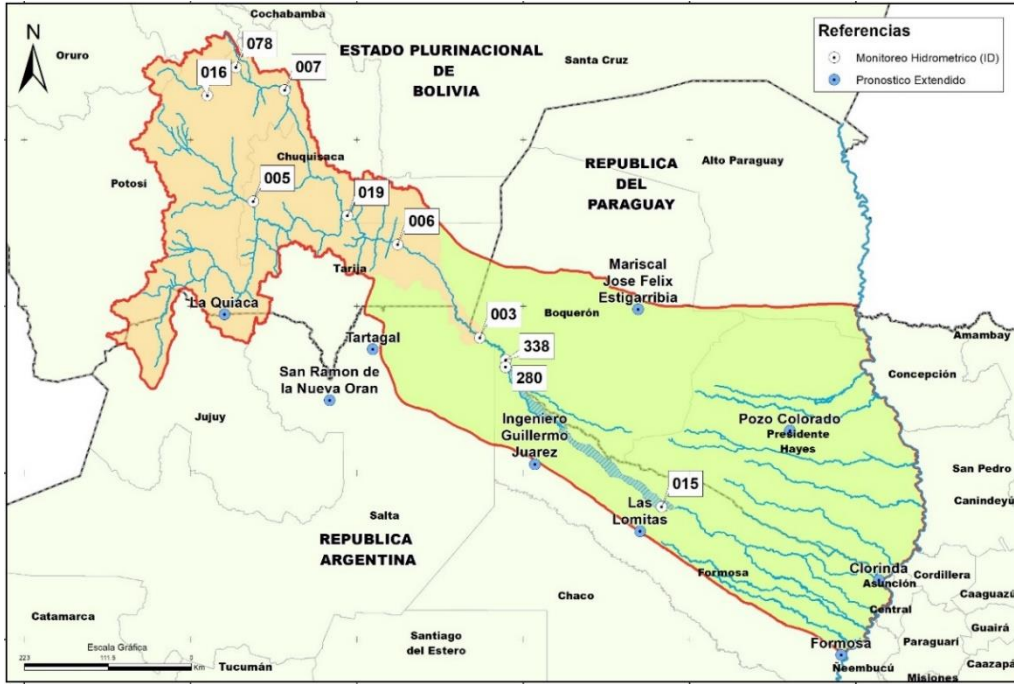


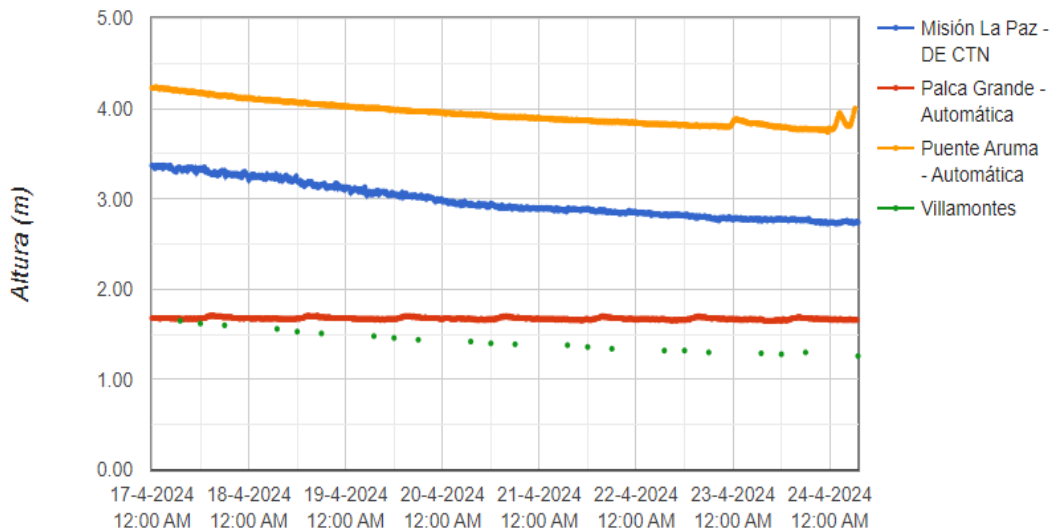
REPORTE - 24/4/2024

Desde la Dirección Ejecutiva nos encontramos desarrollando nuevos canales de difusión de información. Si usted posee una cuenta en la aplicación Telegram y desea recibir estos reportes en esa aplicación debe buscar al usuario [@pilcomayo_novedades_bot](https://t.me/pilcomayo_novedades_bot) y enviar un mensaje "Hola". De esa manera quedará automáticamente registrado como destinatario de reportes diarios.



NIVELES DE RIOS

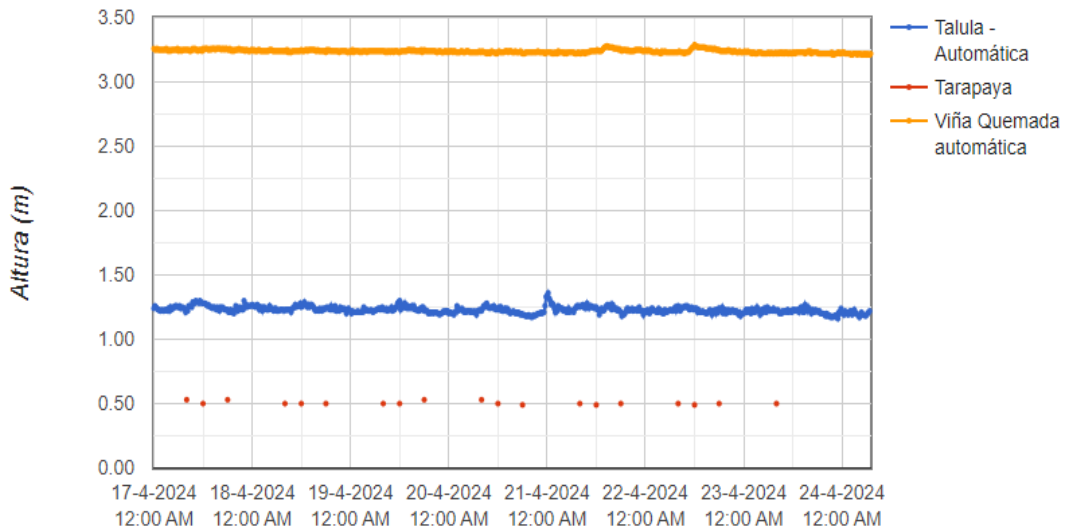
Estaciones Telemétricas CTN



Descripción	Estación	ID	Fecha	Hora	Nivel (m)
Río Tumusla	Palca Grande	005	24/04/2024	7:00	1.66
Río Pilcomayo	Puente Aruma	019	24/04/2024	7:00	4.00
Río Pilcomayo	Villamontes (*)	006	24/04/2024	7:00	1.26
Río Pilcomayo	Misión la Paz – Pozo Hondo	003	24/04/2024	7:00	2.74

Referencias:

(*) Estación Villa Montes: Interrupciones en el envío de información por fallas en el servicio de telecomunicaciones



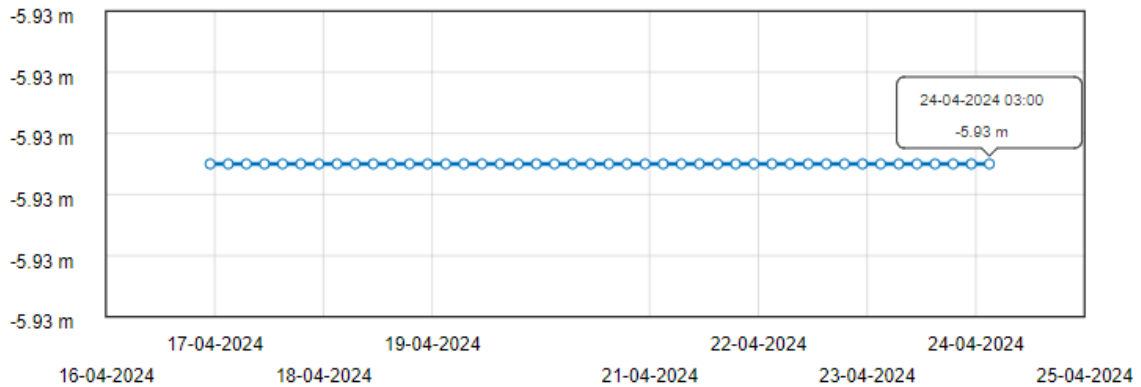
Descripción	Estación	ID	Fecha	Hora	Nivel (m)
Río Tarapaya	Tarapaya (**)	016	23/04/2024	8:00	0.50
Río Pilcomayo	Talula	078	24/04/2024	7:00	1.24
Río Pilcomayo	Viña Quemada	007	24/04/2024	7:00	3.22

Referencias:

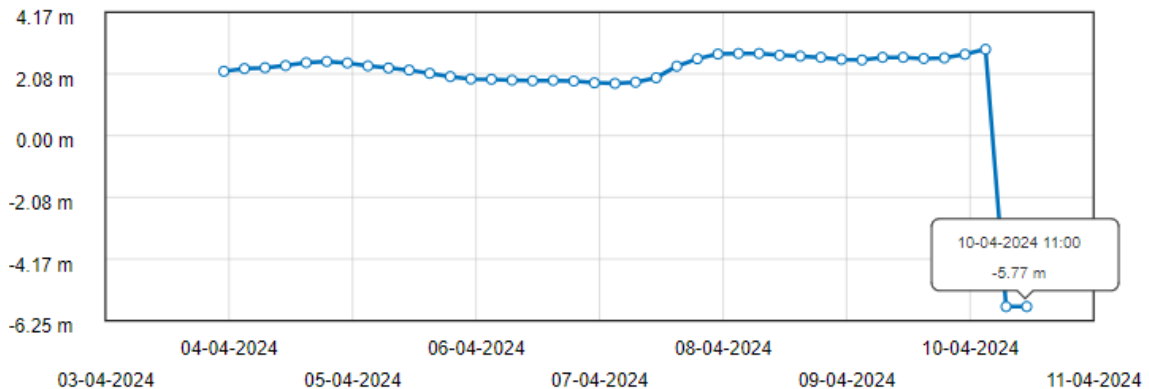
(**) Estación Tarapaya: Interrupciones en el envío de información por fallas en el servicio de telecomunicaciones

Estaciones Telemétricas Red Hidrológica Nacional – República Argentina

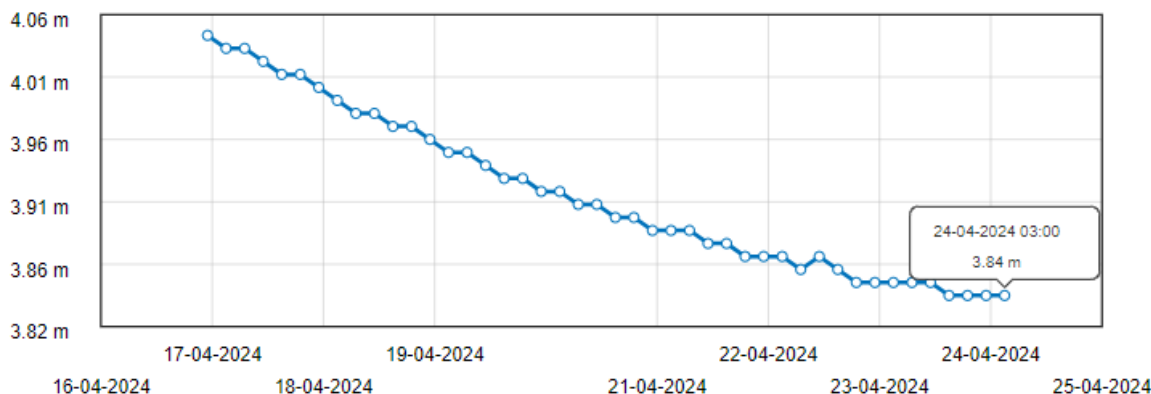
El Raúl



Puesto Jerez



Bañado la Estrella – RP 28

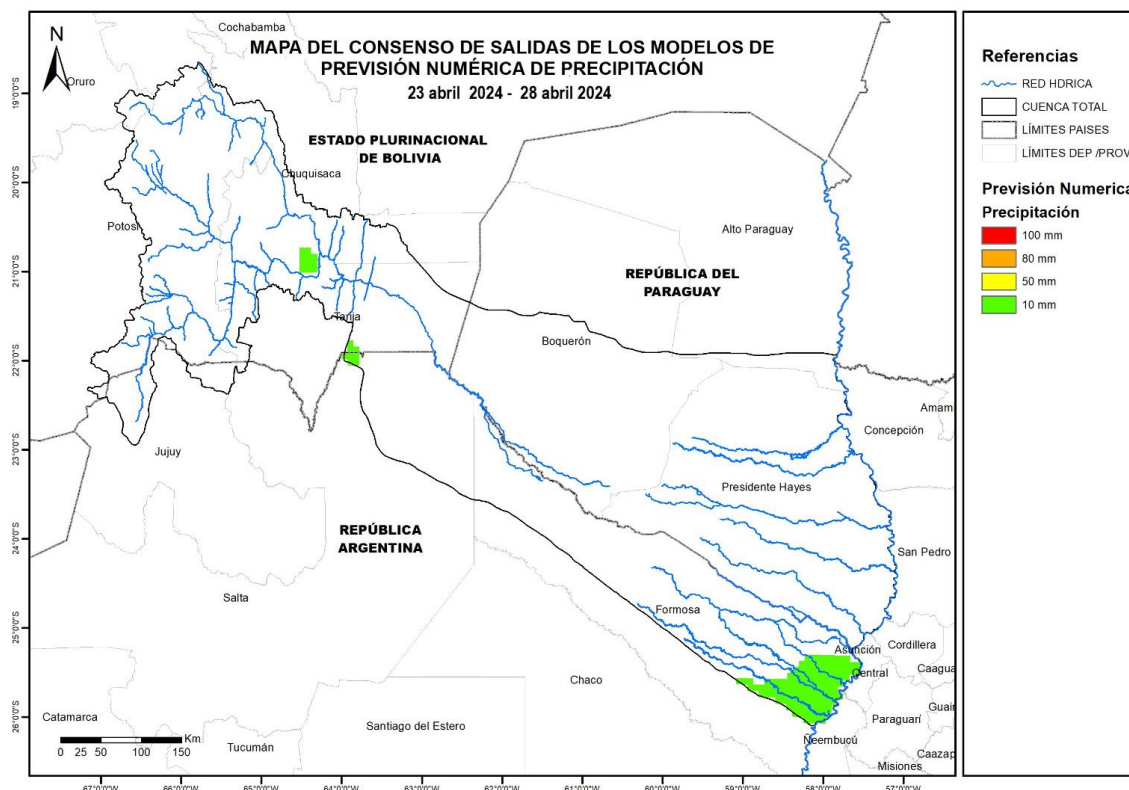


Descripción	Estación	ID	Fecha	Hora	Nivel (m)
Río Pilcomayo	El Raúl (***)	338	24/04/2024	3:00	-5.93
Río Pilcomayo	Puesto Jerez (***)	280	10/04/2024	12:00	-5.77
Bañado La Estrella	Ruta Provincial N°28 – RP 28	015	24/04/2024	7:00	3.85

Referencias:

(***) Estaciones El Raul y Puesto Jerez: Falla en el registro de niveles debido a que las estaciones fueron vandalizadas.

MAPA DEL CONSENSO DE SALIDAS DE LOS MODELOS DE PREVISIÓN NUMÉRICA DE PRECIPITACIÓN



Referencias:

El Mapa de Consenso de Productos de Modelos de Previsión Numérica de precipitación es un producto generado por el Instituto Nacional del Agua (INA). Se encuentra disponible en el Sistema de Manejo de datos y productos del Alerta Hidrológico de la Cuenca del Plata (GFS-SMN, Argentina y COSMO-INMET, Brasil).

PRONÓSTICO DEL TIEMPO

Departamento de Potosí – Bolivia 24/4/2024



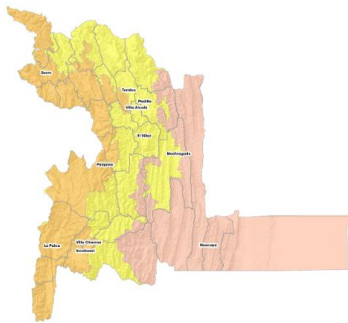
Valles

Se prevé, cielo despejado por la mañana, poco nuboso por la tarde y noche, heladas por la madrugada, la humedad relativa variará entre 30% y 60%, vientos CALMOS por la mañana, débiles de dirección NORESTE por la tarde con una velocidad entre 10 y 20Km/h., poco cambio de temperaturas.

Altiplano

Se prevé, cielo despejado durante el día, poco nuboso por la noche, heladas por la madrugada, la humedad relativa variará entre 20% y 50%, vientos CALMOS por la mañana, débiles de dirección NOROESTE por la tarde con una velocidad entre 10 y 25Km/h., poco cambio de temperaturas.

Departamento de Chuquisaca – Bolivia 24/4/2024



Subandino

Se prevé, cielo poco nuboso, la humedad relativa variará entre 40% y 60%, vientos CALMOS por la mañana, débiles de dirección SUDESTE por la tarde con una velocidad entre 10 y 20Km/h., poco cambio de temperaturas.

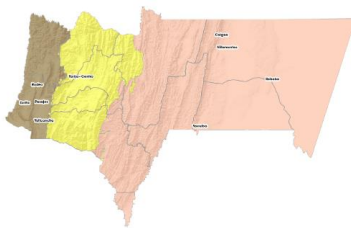
Valles

Se prevé, cielo nuboso, la humedad relativa variará entre 40% y 60%, vientos CALMOS por la mañana, débiles de dirección SUDESTE por la tarde con una velocidad entre 10 y 20Km/h., poco cambio de temperaturas.

Chaco

Se prevé, cielo nuboso, la humedad relativa variará entre 50% y 60%, vientos CALMOS por la mañana, débiles de dirección SUDESTE por la tarde con una velocidad entre 10 y 20Km/h., leve descenso de temperaturas máximas.

Departamento de Tarija – Bolivia 24/4/2024



Altiplano

Se prevé, cielo nuboso, la humedad relativa variará entre 40% y 60%, vientos CALMOS por la mañana, débiles de dirección VARIABLE por la tarde con una velocidad entre 10 y 20Km/h., leve descenso de temperaturas máximas.

Valles

Se prevé, cielo nuboso con lluvias dispersas y tormentas eléctricas por la mañana, la humedad relativa variará entre 40% y 60%, vientos CALMOS por la mañana, débiles de dirección SUDESTE por la tarde con una velocidad entre 10 y 20Km/h., leve descenso de temperaturas máximas.

Chaco

Se prevé, cielo nuboso con lluvias dispersas y tormentas eléctricas por la mañana, la humedad relativa variará entre 60% y 80%, vientos CALMOS por la mañana, débiles de dirección SUDESTE por la tarde con una velocidad entre 10 y 20Km/h., leve descenso de temperaturas máximas.

La Quiaca - Jujuy – Argentina

	Miércoles 24 Temp. Máx 21° Temp. Mín 9°			Jueves 25 Temp. Máx 24° Temp. Mín 6°				Viernes 26 Máx 24° Mín 5°		Sábado 27 Máx 23° Mín 6°		Domingo 28 Máx 21° Mín 7°		Lunes 29 Máx 21° Mín 6°		Martes 30 Máx 21° Mín 9°	
	M	T	N	M	M	T	N	M/M	T/N	M/M	T/N	M/M	T/N	M/M	T/N	M/M	T/N
Prob. Precipitación	0-10%	0%	0%	0%	0%	0%	0%	0%	0%	0%	0%	0%	0%	0%	0%	0%	0%
Temperatura (°C)	12	21	16	6	8	24	17	5	24	6	23	7	21	6	21	9	21
Viento (km/h)	7-12	23-31	13-22	13-22	13-22	13-22	13-22	7-12	13-22	13-22	23-31	13-22	13-22	13-22	13-22	13-22	13-22
Dirección Predominante	↓	→	→	→	→	→	→	↓	→	→	↘	↘	↘	↘	↘	↘	↘
Ráfagas (km/h)	-	42-50	-	-	-	-	-	-	-	-	42-50	-	-	-	-	-	-



San Ramón de la Nueva Orán - Salta – Argentina

	Miércoles 24			Jueves 25			Viernes 26		Sábado 27	Domingo 28	Lunes 29	Martes 30					
	M	T	N	M	T	N	M	T	M	T	M	T					
Temp. Máx 23° Temp. Min 21°				Temp. Máx 24° Temp. Min 18°			Máx 27° Min 19°		Máx 31° Min 21°	Máx 26° Min 20°	Máx 29° Min 21°	Máx 24° Min 18°					
Prob. Precipitación	40-70%	10-40%	40-70%	10-40%	10-40%	0-10%	0-10%	0%	10-40%	10-40%	0-10%	0%					
Temperatura (°C)	22	23	21	19	18	24	21	19	27	21	31	20	26	21	29	18	24
Viento (km/h)	13-22	7-12	13-22	13-22	7-12	7-12	7-12	0-2	13-22	13-22	13-22	13-22	13-22	7-12	13-22	23-31	23-31
Dirección Predominante	↑	↗	↑	↑	↗	↗	↑	↘	↑	↑	↓	↗	↑	↗	↑	↗	↗
Ráfagas (km/h)	-	-	-	-	-	-	-	-	-	-	-	-	-	-	-	-	-

Tartagal - Salta - Argentina

	Miércoles 24			Jueves 25			Viernes 26		Sábado 27	Domingo 28	Lunes 29	Martes 30					
	M	T	N	M	T	N	M	T	M	T	M	T					
Temp. Máx 23° Temp. Min 21°				Temp. Máx 24° Temp. Min 18°			Máx 27° Min 19°		Máx 31° Min 21°	Máx 26° Min 20°	Máx 29° Min 21°	Máx 24° Min 18°					
Prob. Precipitación	40-70%	10-40%	40-70%	10-40%	10-40%	0-10%	0-10%	0%	10-40%	10-40%	0-10%	0%					
Temperatura (°C)	22	23	21	19	18	24	21	19	27	21	31	20	26	21	29	18	24
Viento (km/h)	13-22	7-12	13-22	13-22	7-12	7-12	7-12	0-2	13-22	13-22	13-22	13-22	13-22	7-12	13-22	23-31	23-31
Dirección Predominante	↑	↗	↑	↑	↗	↗	↑	↘	↑	↑	↓	↗	↑	↗	↑	↗	↗
Ráfagas (km/h)	-	-	-	-	-	-	-	-	-	-	-	-	-	-	-	-	-

Ingeniero Guillermo Juárez - Formosa - Argentina

	Miércoles 24			Jueves 25			Viernes 26		Sábado 27	Domingo 28	Lunes 29	Martes 30					
	M	T	N	M	T	N	M	T	M	T	M	T					
Temp. Máx 26° Temp. Min 22°				Temp. Máx 31° Temp. Min 21°			Máx 34° Min 23°		Máx 34° Min 25°	Máx 31° Min 24°	Máx 32° Min 23°	Máx 24° Min 20°					
Prob. Precipitación	40-70%	10-40%	40-70%	10-40%	0-10%	0-10%	0-10%	0%	0%	10-40%	0-10%	0-10%					
Temperatura (°C)	24	26	22	21	21	31	26	23	34	25	34	24	31	23	32	20	24
Viento (km/h)	13-22	7-12	13-22	13-22	13-22	23-31	13-22	23-31	23-31	23-31	23-31	13-22	13-22	13-22	23-31	23-31	23-31
Dirección Predominante	↑	↗	↗	↘	↓	↓	↘	↓	↓	↑	↑	↓	↓	↓	↓	↑	↗
Ráfagas (km/h)	-	-	-	-	-	-	-	51-59	51-59	-	-	42-50	51-59	-	-	-	-

Las Lomitas - Formosa – Argentina

	Miércoles 24			Jueves 25			Viernes 26		Sábado 27	Domingo 28	Lunes 29	Martes 30					
	M	T	N	M	T	N	M	T	M	T	M	T					
Temp. Máx 28° Temp. Min 24°				Temp. Máx 31° Temp. Min 22°			Máx 33° Min 24°		Máx 34° Min 25°	Máx 30° Min 24°	Máx 32° Min 23°	Máx 22° Min 20°					
Prob. Precipitación	40-70%	10-40%	10-40%	10-40%	10-40%	0-10%	0-10%	0%	0%	0-10%	0-10%	0-10%					
Temperatura (°C)	28	28	25	23	22	31	26	24	33	25	34	24	30	23	32	20	22
Viento (km/h)	13-22	7-12	13-22	13-22	13-22	23-31	13-22	23-31	23-31	23-31	23-31	23-31	23-31	23-31	23-31	23-31	23-31
Dirección Predominante	↖	↗	↗	↘	↓	↓	↘	↓	↓	↖	↓	↓	↓	↓	↓	↑	↗
Ráfagas (km/h)	-	-	-	-	-	-	-	42-50	51-59	-	-	42-50	51-59	-	-	-	-

Clorinda - Formosa - Argentina

	Miércoles 24			Jueves 25			Viernes 26		Sábado 27	Domingo 28	Lunes 29	Martes 30					
	M	T	N	M	T	N	M	T	M	T	M	T					
Temp. Máx 26° Temp. Min 20°				Temp. Máx 31° Temp. Min 22°			Máx 33° Min 24°		Máx 34° Min 24°	Máx 28° Min 24°	Máx 32° Min 23°	Máx 21° Min 20°					
Prob. Precipitación	40-70%	40-70%	40-70%	40-70%	40-70%	0-10%	0-10%	0%	0%	0-10%	0-10%	0-10%					
Temperatura (°C)	23	26	23	23	22	31	26	24	33	24	34	24	28	23	32	20	21
Viento (km/h)	13-22	13-22	13-22	13-22	13-22	23-31	13-22	23-31	23-31	23-31	23-31	23-31	23-31	23-31	23-31	23-31	23-31
Dirección Predominante	↖	↗	↗	↘	↓	↓	↘	↓	↓	↖	↓	↓	↓	↓	↓	↑	↗
Ráfagas (km/h)	-	-	-	-	-	-	-	42-50	-	-	-	42-50	51-59	-	-	42-50	-

Formosa - Formosa – Argentina

	Miércoles 24			Jueves 25			Viernes 26		Sábado 27	Domingo 28	Lunes 29	Martes 30					
	M	T	N	M	T	N	M	T	M	T	M	T					
Temp. Máx 26° Temp. Min 20°				Temp. Máx 31° Temp. Min 22°			Máx 33° Min 24°		Máx 34° Min 24°	Máx 28° Min 24°	Máx 32° Min 23°	Máx 21° Min 20°					
Prob. Precipitación	40-70%	40-70%	40-70%	40-70%	40-70%	0-10%	0-10%	0%	0%	0-10%	0-10%	0-10%					
Temperatura (°C)	23	26	23	23	22	31	26	24	33	24	34	24	28	23	32	20	21
Viento (km/h)	13-22	13-22	13-22	13-22	13-22	23-31	13-22	23-31	23-31	23-31	23-31	23-31	23-31	23-31	23-31	23-31	23-31
Dirección Predominante	↖	↗	↗	↘	↓	↓	↘	↓	↓	↖	↓	↓	↓	↓	↓	↑	↗
Ráfagas (km/h)	-	-	-	-	-	-	-	42-50	-	-	-	42-50	51-59	-	-	42-50	-

Mariscal José Félix Estigarribia – Paraguay



Miércoles 24 Abril 2024

Caluroso, cielo parcialmente nublado a nublado, vientos del norte, chaparrones.

Mínima	Máxima
–	35°C



Jueves 25 Abril 2024

Caluroso, cielo parcialmente nublado a nublado, vientos del noreste.

Mínima	Máxima
25°C	35°C



Viernes 26 Abril 2024

Caluroso, cielo escasamente nublado, vientos moderados del norte.

Mínima	Máxima
25°C	38°C

Pozo Colorado – Paraguay



Miércoles 24 Abril 2024

Caluroso, cielo mayormente nublado, vientos variables, lluvias dispersas con ocasionales tormentas eléctricas, luego mejorando.

Mínima	Máxima
–	32°C



Jueves 25 Abril 2024

Caluroso, cielo parcialmente nublado a nublado, vientos del norte.

Mínima	Máxima
24°C	34°C



Viernes 26 Abril 2024

Caluroso, cielo escasamente nublado, vientos moderados del norte.

Mínima	Máxima
24°C	35°C

Fuentes:

Comisión Trinacional para el Desarrollo de la Cuenca del río Pilcomayo
<https://www.pilcomayo.net/hidrometria/registros>

Servicio Meteorológico Nacional - Argentina
<https://www.smn.gob.ar/pronostico>

Sistema Nacional de Información Hídrica – Argentina
<https://snih.hidricosargentina.gob.ar/Filtros.aspx>

Instituto Nacional del Agua (INA)
<https://www.argentina.gob.ar/ina>

Servicio Nacional de Meteorología e Hidrología – Bolivia
https://www.senamhi.gob.bo/pronostico_regiones

Dirección Nacional de Meteorología e Hidrología - Paraguay
<https://www.meteorologia.gov.py/pronostico/>